EINGEGANGEN
- 1. März 2004

Horst Barthelmes
staatl. gepr. Fluglehrer
Obernhausen 35
36129 Gersfeld
DHV anerkannter Geländegutachter

Telefon: 06654- 353
Funktelefon: 0171- 2657578
Telefax: 06654-7771

Geländegutachten

vom 17.02.04

I. Geländedaten

1. Geländename:	Bad Salzig
2. Bundesland:	RLP
3. Regierungsbezirk:	Hunsrück
4. Landkreis:	Simmern
5. Gemeinde:	56154 Boppard
6. Koordinaten:	50°11'39" N, 07°36'54" Startplatz

II. Antragsteller

1. Name / Firma / Verein:	Drachen- und Gleitschirmfliegerfreunde Rhein-Mosel-Lahn Schloßstr. 28 56170 Bendorf
2. Telefon / Fax:	02622-4568
3. Auftraggeber:	K. Killian
4. Beauftragung am:	Okt.03
6. Besichtigung am:	18.10.03

III. Katastereintragungen

1. Startplatz **Gemeinde** (Gemarkung) Flurnummer / Flurstück	Boppard, Bad Salzig Flur 8, Flstck. 19/25
2. Landeplatz **Gemeinde** (Gemarkung) Flurnummer / Flurstück	Boppard, Bad Salzig Flur 6, Flurstck.463/5

IV. Geländeart

1. Hanggelände	X	
2. Windenschleppgelände	----	

V. Flugsicherung

1. Flugsicherungsmäßige Lage	FIR Frankfurt, Luftraum G = 1700ft GND
2. Bemerkungen (z.B. Betriebszeiten):	Keine festgelegten Betriebszeiten (Hangfluggelände)

Horst Barthelmes
staatl.gepr. Fluglehrer
Obernhausen 35
36129 Gersfeld
DHV anerkannter Geländegutachter

Telefon : 06654- 353
Funktelefon: 0171-2657578
Telefax: 06654-7771

Geländegutachten „Bad Salzig“

Vom 17.02.03

VI. Windenschleppgelände

1. Startrichtung(en):	entfällt
2. Länge der Schleppstrecke(n):	entfällt
3. Breite der Schleppstrecke(n):	entfällt
4. Zulässige Ausklinkhöhe:	entfällt
5. Hindernisfreiheit ist auf der gesamten Schleppstrecke gegeben:	
6. Beschreibung der Hindernisse:	
7. Bemerkungen: entfällt	

VII. Startplatzbeschreibung

1. Koordinaten	50°11° 39“ N, 07° 36'54“ O
2. Startplatzhöhe MSL	385m
3. Startplatzbeschaffenheit	Waldschneise
4. Startrichtung	NO
5. Länge:	20m
6. Breite:	20m
7. Neigungswinkel:	>45°
8. Hindernisse:	Vorgelagerte Bäume im Abflugbereich
9. Startabbruch möglich:	Nein
10. Sicherung für Zuschauer:	Bei Bedarf
11. Windrichtungsanzeiger:	Wird bei Flugbetrieb aufgestellt
12. Erste-Hilfeausstattung:	Wird bei Flugbetrieb bereitgehalten
13. Fernmeldeeinrichtung:	Funktelefon oder Ort
14. Bemerkungen:	Anspruchsvoller Startplatz

Horst Barthelmes
staatl.gepr. Fluglehrer
Obernhausen 35
36129 Gersfeld
DHV anerkannter Geländegutachter

Telefon: 06654- 353
Funktelefon: 0171- 2657578
Telefax: 6654- 7771

VIII. Flugstreckenbeschreibung

1. Sichtverbindung Start- Landeplatz:	Nein
2. Höhendifferenz:	170m
3. Flugstreckenlänge:	850m
4. Rechnerische Gleitzahl:	5
5. Hindernisse:	Bäume im Abflugbereich
6. Notlandeplätze:	Keine
7. Bemerkungen:	Beim Start ist eine Gegenwindkomponente von mind. 10 km/h erforderlich

IX. Landeplatzbeschreibung

1. Koordinaten	50°11’43“N, 07°37’29“O
2. Landeplatzhöhe MSL	215m
3. Landeplatzbeschaffenheit	Wiese
4. Länge:	60m
5. Breite:	25m
6. Landerichtung:	NO-Ost
7. Hindernisse:	Strasse, unebene Fläche
8. Platzrunde:	Wird vor Aufnahme des Flugbetriebs festgelegt
9. Absperrung für Zuschauer:	Bei Bedarf
10. Windrichtungsanzeiger:	Wird bei Flugbetrieb aufgestellt
11. Erste-Hilfeausstattung:	Wird bei Flugbetrieb bereitgehalten
12. Fernmeldeeinrichtung:	Funktelefon oder Ort
13. Bemerkungen:	s. X. Auflagen

Horst Barthelmes
staatl.gepr. Fluglehrer
Obernhausen 35
36129 Gersfeld
DHV anerkannter Geländegutachter

Telefon: 06654- 353
Funktelefon: 0171- 2657578
Telefax: 06654- 7771

G e l ä n d e g u t a c h t e n „ B a d S a l z i g "

Vom 17.02.04

X. Geländespezifische Auflagen

Auflagen:	1. Vor dem ersten Flug sind die Piloten mit den Besonderheiten des Fluggeländes von einer einweisungsberechtigten Person des Genehmigungsinhabers vertraut zu machen. 2. Die Benutzung des Fluggeländes wird auf GS-Piloten mit B-Lizenz beschränkt 3. Die horizontalen und vertikalen Mindestabstände zu Straßen sind einzuhalten 4. Starts dürfen nur bei mind. 10 km/h Gegenwind erfolgen

XI. Schlußbeurteilung

Das begutachtete Gelände ist mit oben aufgeführten Auflagen	**für Hängegleiter**	**für Gleitsegel**
1. für die Grundausbildung:	O geeignet X nicht geeignet	O geeignet X nicht geeignet
2. für die Höhenflugausbildung:	O geeignet X nicht geeignet	O geeignet X nicht geeignet
3. für Inhaber des beschränkten Luftfahrtscheins:	O geeignet X nicht geeignet	O geeignet X nicht geeignet
4. für Inhaber des unbeschränkten Luftfahrtscheins:	O geeignet X nicht geeignet	X geeignet O nicht geeignet
5. für Doppelsitzerflüge	O geeignet X nicht geeignet	O geeignet X nicht geeignet
6. für Windenschlepp	O geeignet X nicht geeignet	O geeignet X nicht geeignet

Jede Haftung für Gelände auf Grund dieses Gutachtens ist im gesetzlich zulässigen Umfang ausgeschlossen

Die Geländebesichtigung und Beurteilung wurde unparteiisch und nach bestem Wissen und Gewissen durch den Unterzeichner vorgenommen.

Gersfeld, 17.02.04
Ort Datum

Unterschrift

Horst Barthelmes
Obernhausen
36129 Gersfeld
Tel. 0 66 54 - 3 53
Fax. 0 66 54 - 77 71

Das Gutachten besteht aus 4 Seiten

Anlagen: 1__ Topographische Karte 1__ Flurkarte 1__ ICAO Kartenausschnitt 2__ Fotos

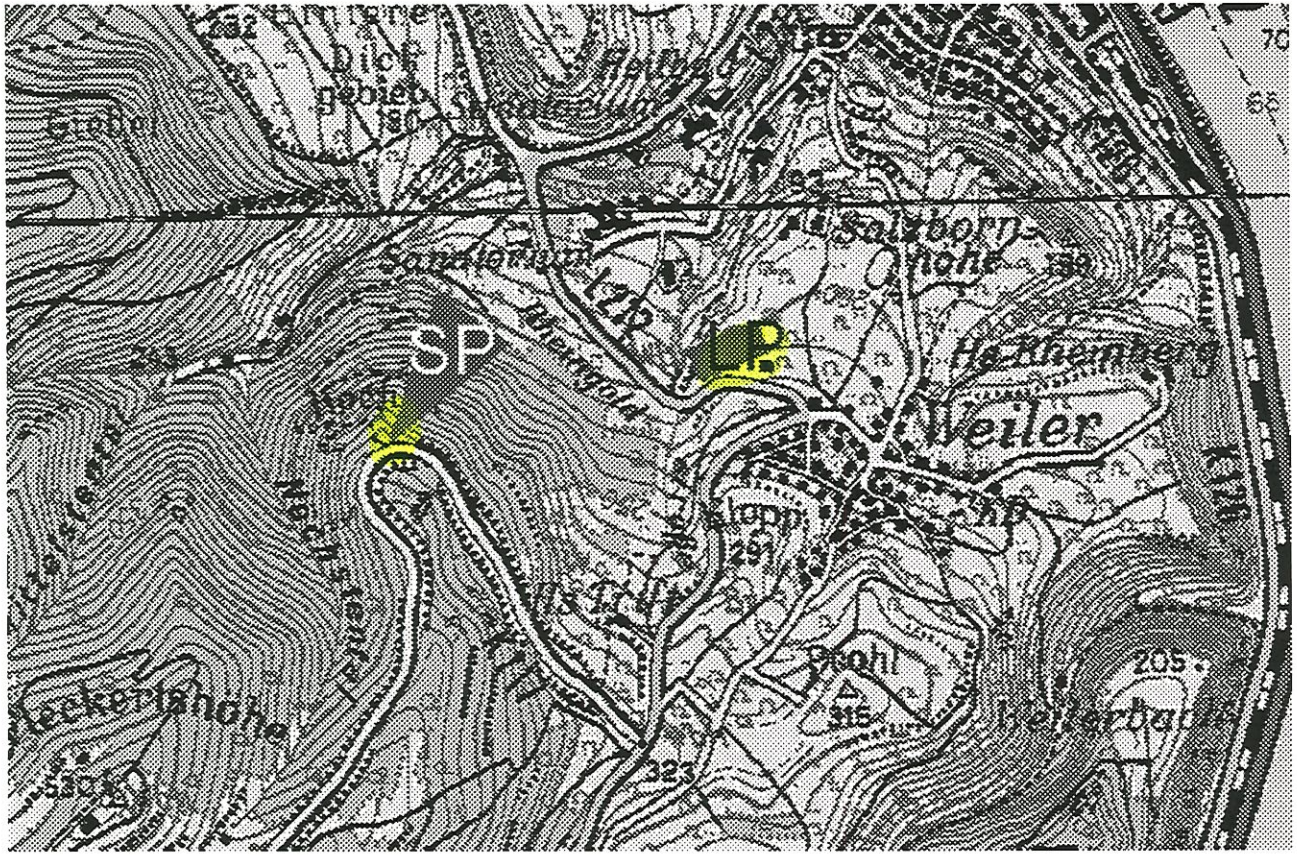

Gelände ***Weiler „Hochlei“*** Koordinaten nach WGS84

Startplatz: 007° 36′ 54′′ O 50° 11′ 39′′ N
Landeplatz: 007° 37′ 29′′ O 50° 11′ 43′′ N

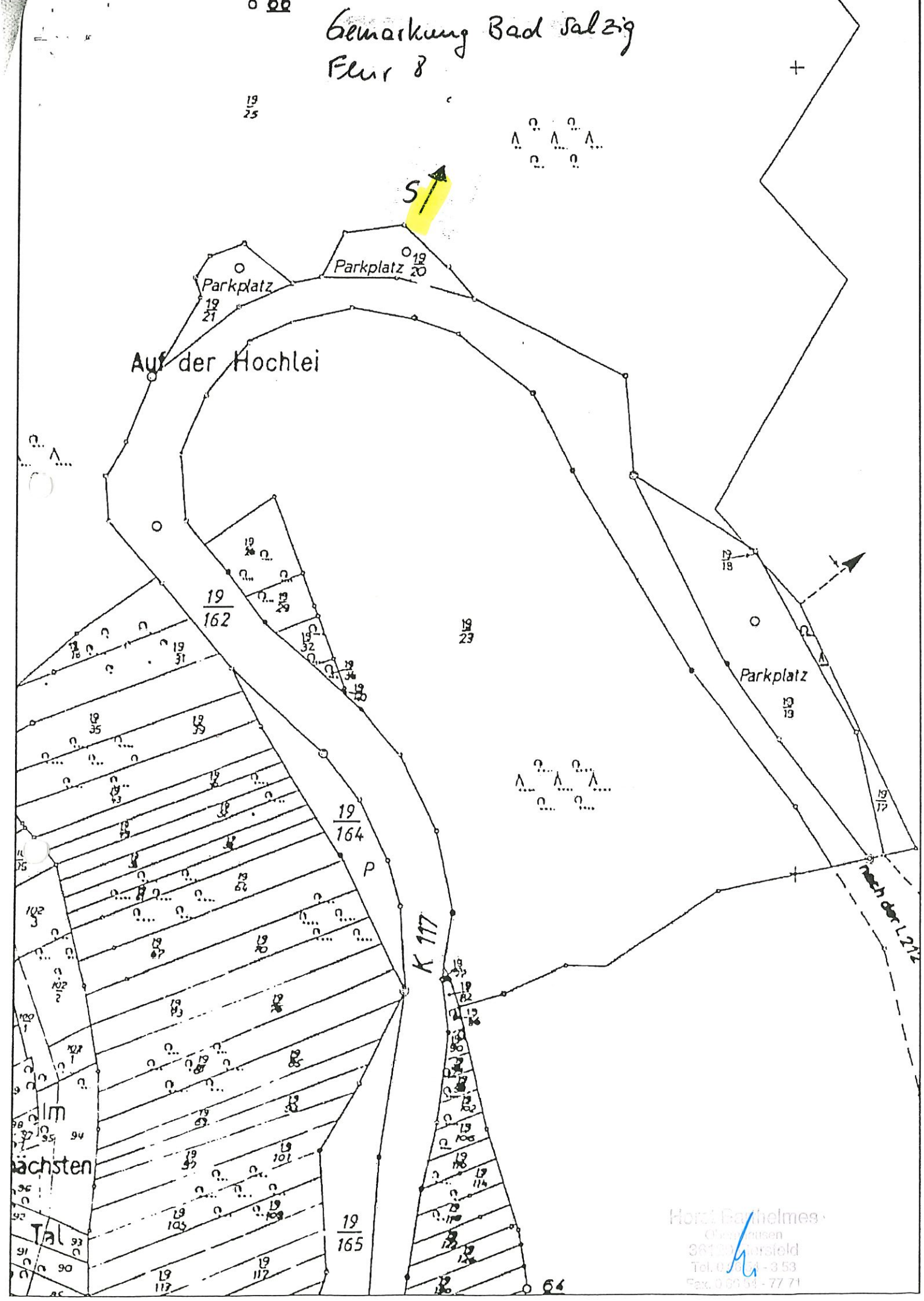
Gemarkung Bad Salzig
Flur 8
Parkplatz
Parkplatz
Auf der Hochlei
19/162
19/164
19/165
19/23
K 117
Parkplatz
Im
Tal

Gemarkung Bad Salzig Flur 6

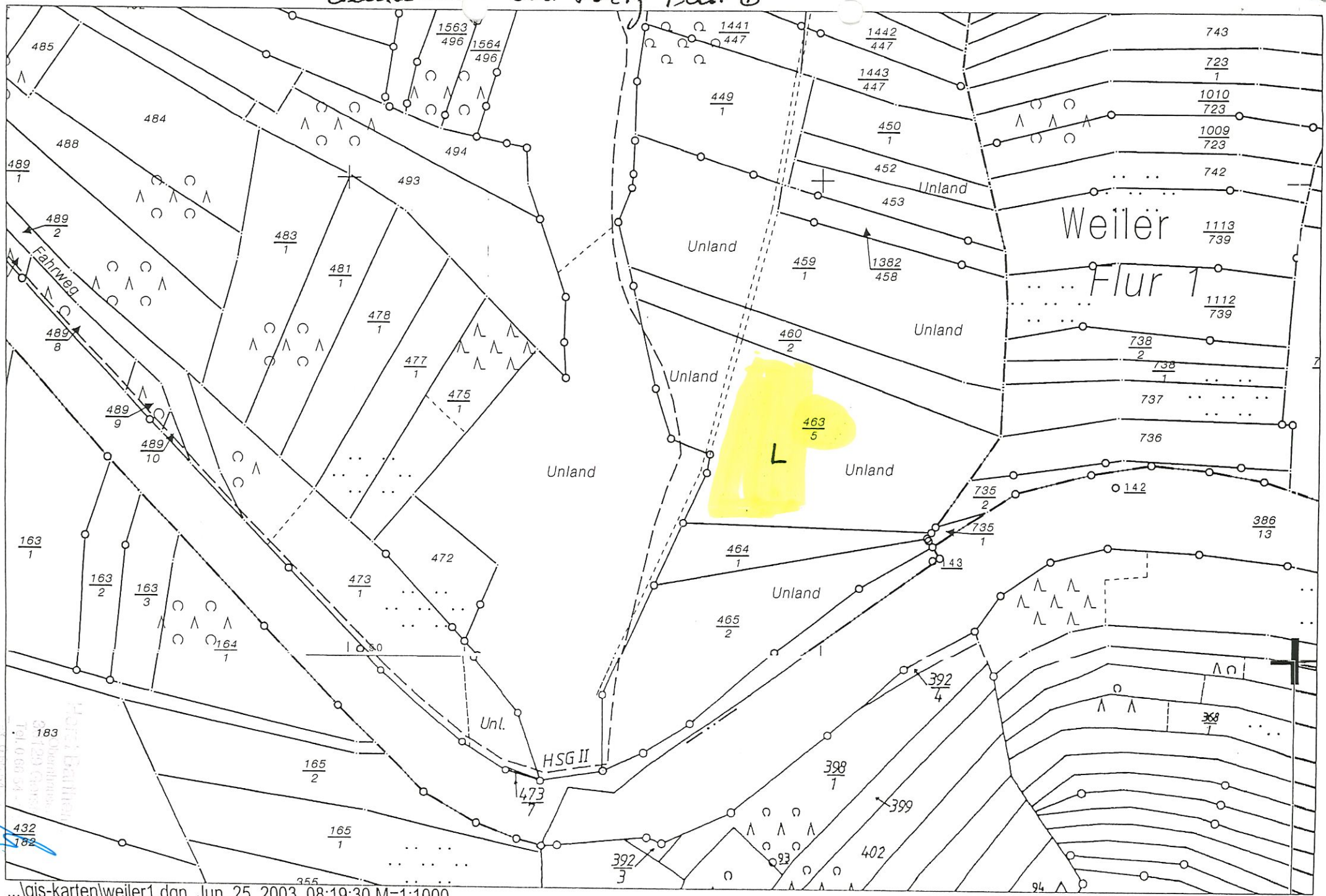

...\gis-karten\weiler1.dgn Jun. 25, 2003 08:19:30 M=1:1000