Horst Barthelmes
staatl. gepr. Fluglehrer
Neißer Str. 25
36100 Petersberg
DHV anerkannter Geländegutachter

Telefon: 0661-6793480
Handy: 0171- 2657578
Fax: 0661-6793491

Geländegutachten

vom 12.03.2009

I. Geländedaten

1. Geländename:	Euerbach
2. Bundesland:	BY
3. Regierungsbezirk:	Unterfranken
4. Landkreis:	Schweinfurt
5. Gemeinde:	Euerbach
6. Koordinaten:	50°03,812 N, 10°07,446 E

II. Antragsteller

1. Name / Firma / Verein:	Ralf Morgenroth Dammweg 9 97506 Grafenrheinfeld
2. Telefon / Fax:	09721-562331
3. Auftraggeber:	Ralf Morgenroth
4. Beauftragung am:	Febr.09
6. Besichtigung am:	28.02.2009

III. Katastereintragungen

1. Startplatz **Gemeinde** (Gemarkung) Flurnummer / Flurstück	Euerbach Firstweg Firstweg Flurst. 701,
2. Landeplatz **Gemeinde** (Gemarkung) Flurnummer / Flurstück	Euerbach Firstweg Flurst. 726,

IV. Geländeart

1. Hanggelände	---	
2. Windenschleppgelände	X	Für mobile Abrollwinden

V. Flugsicherung

1. Flugsicherungsmäßige Lage	Langen Information, G= 2500
2. Bemerkungen (z.B. Betriebszeiten):	Keine festgelegten Betriebszeiten, milit. Tagestiefflugzeiten sind zu beachten. Der Abstand zum mil. HubschrauberLP ETOA beträgt 4km. Vor Aufnahme des Schleppbetriebs ist Kontakt mit Heidelberg AFOD, Tel. 06221-176201 erforderlich

Horst Barthelmes
staatl. gepr. Fluglehrer
Neißer Str. 25
36100 Petersberg
DHV anerkannter Geländegutachter

Telefon: 0661-6793480
Handy: 0171- 2657578
Fax: 0661-6793491

Geländegutachten „Euerbach“

vom

VI. Windenschleppgelände

1. Startrichtung(en):	S1= West S2=Ost	
2. Länge der Schleppstrecke(n):	1780m	
3. Breite der Schleppstrecke(n):	Wegbreite	
4. Zulässige Ausklinkhöhe:	**450m**	
5. Hindernisfreiheit ist auf der gesamten Schleppstrecke gegeben:		**ja**
6. Beschreibung der Hindernisse: s. X.		
7. Bemerkungen: Einmündende Wege sind bei Schleppbetrieb abzusichern		
8. Schleppsystem:	Mobile Abrollwinden	

VII. Startplatzbeschreibung

1. Koordinaten	S1= 50°03,812 N, 10°07,446 E S2= 50°03,916 N, 10°05,860 E
2. Startplatzhöhe MSL	S1= 246m, S2=282m
3. Startplatzbeschaffenheit	Wegefläche, z.T. Asphalt
4. Startrichtung	S1= West, S2= Ost
5. Länge:	>20m
6. Breite:	>10m
7. Neigungswinkel:	<1°
8. Hindernisse:	Einmündende Wege
9. Startabbruch möglich:	Ja
10. Sicherung für Zuschauer:	Bei Bedarf
11. Windrichtungsanzeiger:	Wird bei Flugbetrieb aufgestellt
12. Erste-Hilfeausstattung:	Wird bei Flugbetrieb bereitgehalten
13. Fernmeldeeinrichtung:	Funktelefon oder Ort
14. Bemerkungen:	WS-Gelände f. mob. Abrollwinden

Horst Barthelmes
staatl. gepr. Fluglehrer
Neißer Str. 25
36100 Petersberg
DHV anerkannter Geländegutachter

Telefon: 0661-6793480
Handy: 0171- 2657578
Fax: 0661-6793491

Geländegutachten „Euerbach“

vom 12.03.2009

VIII. Flugstreckenbeschreibung

1. Sichtverbindung Start- Landeplatz:	-mobile Abrollwindenstarts- Punkt 1. nicht erforderlich
2. Höhendifferenz:	entfällt
3. Flugstreckenlänge:	entfällt
4. Rechnerische Gleitzahl:	entfällt
5. Hindernisse:	s. X.
6. Notlandeplätze:	vorhanden
7. Bemerkungen:	Kein Schulungsgelände

IX. Landeplatzbeschreibung

1. Koordinaten	50°03,994 N, 10°05,908 E
2. Landeplatzhöhe MSL	275m
3. Landeplatzbeschaffenheit	Wiese
4. Länge:	>60m
5. Breite:	~~>60m~~ 20m
6. Landerichtung:	alle
7. Hindernisse:	keine
8. Platzrunde:	Wird vor Aufnahme des Flugbetriebs festgelegt
9. Absperrung für Zuschauer:	Bei Bedarf
10. Windrichtungsanzeiger:	Wird bei Flugbetrieb aufgestellt
11. Erste-Hilfeausstattung:	Wird bei Flugbetrieb bereitgehalten
12. Fernmeldeeinrichtung:	Funktelefon oder Ort
13. Bemerkungen:	LP liegt außerhalb der Schleppstrecke

Horst Barthelmes
staatl. gepr. Fluglehrer
Neißer Str. 25
36100 Petersberg
DHV anerkannter Geländegutachter

Telefon: 0661-6793480
Handy: 0171- 2657578
Fax: 0661-6793491

G e l ä n d e g u t a c h t e n „ E u e r b a c h "

Vom 12.03.2009

X. Geländespezifische Auflagen

Auflagen:	1. Vor Aufnahme des Flugbetriebs ist der zuständige US-Platzhalter: AFOD telefonisch unter der Rufnummer: 06221-176201zu informieren. Infos sind auch über NOTAMs abzufragen . 2. einmündende Wege sind bei Schleppbetrieb ausreichend abzusichern 3. Der Bewuchs der landwirtschaftlichen Flächen neben der Schleppstrecke muss sichere Landungen zulassen.

XI. Schlußbeurteilung

Das begutachtete Gelände ist mit oben aufgeführten Auflagen	**für Hängegleiter**	**für Gleitsegel**
1. für die Grundausbildung:	O geeignet X nicht geeignet	O geeignet X nicht geeignet
2. für die Höhenflugausbildung:	O geeignet X nicht geeignet	O geeignet X nicht geeignet
3. für Inhaber des beschränkten Luftfahrescheins:	X geeignet O nicht geeignet	X geeignet O nicht geeignet
4. für Inhaber des unbeschränkten Luftfahrescheins:	X geeignet O nicht geeignet	X geeignet O nicht geeignet
5. für Doppelsitzerflüge	O geeignet X nicht geeignet	X geeignet O nicht geeignet
6. für Windenschlepp	X geeignet O nicht geeignet	X geeignet O nicht geeignet
7. für Windenschleppausbildung	O geeignet X nicht geeignet	O geeignet X nicht geeignet
8. für Stufenschlepp	O geeignet X nicht geeignet	O geeignet X nicht geeignet
9. für GS-Grundausbildung-Winde		O geeignet X nicht geeignet

Jede Haftung für Gelände auf Grund dieses Gutachtens ist im gesetzlich zulässigen Umfang ausgeschlossen

Die Geländebesichtigung und Beurteilung wurde unparteiisch und nach bestem Wissen und Gewissen durch den Unterzeichner vorgenommen.

Gersfeld, 12.03.2009
Ort Datum Unterschrift

Horst Barthelmes
DHV Prüfungsrat
Neißer Str. 25
36100 Petersberg

Das Gutachten besteht aus 4 Seiten

Anlagen: 1__ Topographische Karte 1__ Flurkarte 1__ ICAO Kartenausschnitt 2__ Fotos
1__Google Map-Datei mit Start- und Landefläche(n)

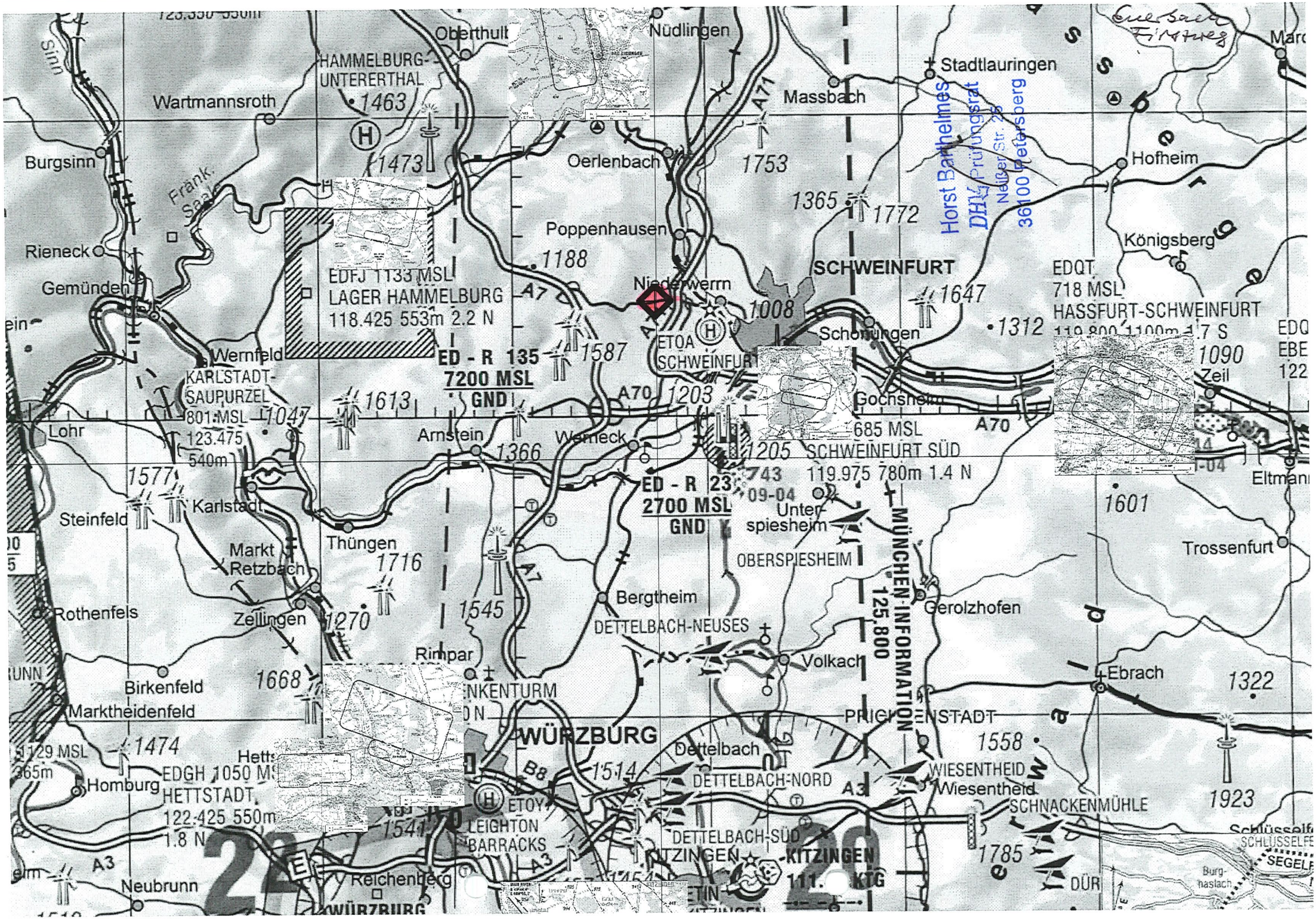
Oberthulb
Nüdlingen
HAMMELBURG-
UNTERERTHAL
1463
Wartmannsroth
Massbach
Stadtlauringen
Burgsinn
1473
Oerlenbach
1753
Hofheim
1365
1772
Poppenhausen
1188
Rieneck
Gemünden
EDFJ 1133 MSL
LAGER HAMMELBURG
118.425 553m 2.2 N
Niederwerrn
SCHWEINFURT
1008
1647
Schonungen
1312
EDQT
718 MSL
HASSFURT-SCHWEINFURT
Königsberg
Wernfeld
ED - R 135
7200 MSL
GND
1587
ETOA
SCHWEINFURT
KARLSTADT-
SAUPURZEL
801 MSL
123.475
540m
1613
1047
A70
1203
Gochsheim
685 MSL
1090
Zeil
Lohr
Arnstein
1366
Werneck
1205
SCHWEINFURT SÜD
119.975 780m 1.4 N
1577
ED - R 23
2700 MSL
GND
Steinfeld
Karlstadt
Unter-
spiesheim
1601
Trossenfurt
Markt
Retzbach
Thüngen
1716
OBERSPIESHEIM
MÜNCHEN-INFORMATION
125.800
Rothenfels
Zellingen
1270
1545
Bergtheim
DETTELBACH-NEUSES
Gerolzhofen
Rimpar
Volkach
Birkenfeld
1668
Ebrach
1322
Marktheidenfeld
WÜRZBURG
1474
Dettelbach
1514
1558
Homburg
EDGH 1050 MS
HETTSTADT
122.425 550m
1.8 N
B8
DETTELBACH-NORD
WIESENTHEID
Wiesentheid
A3
SCHNACKENMÜHLE
1923
LEIGHTON
BARRACKS
DETTELBACH-SÜD
KITZINGEN
KITZINGEN
111. KTG
1785
Neubrunn
Reichenberg
WÜRZBURG
DÜR
Horst Barthelmes
DHV-Prüfungsrat
Neuer Str. 26
36100 Petersberg

Windenschleppgelände EUERBACH Firstweg

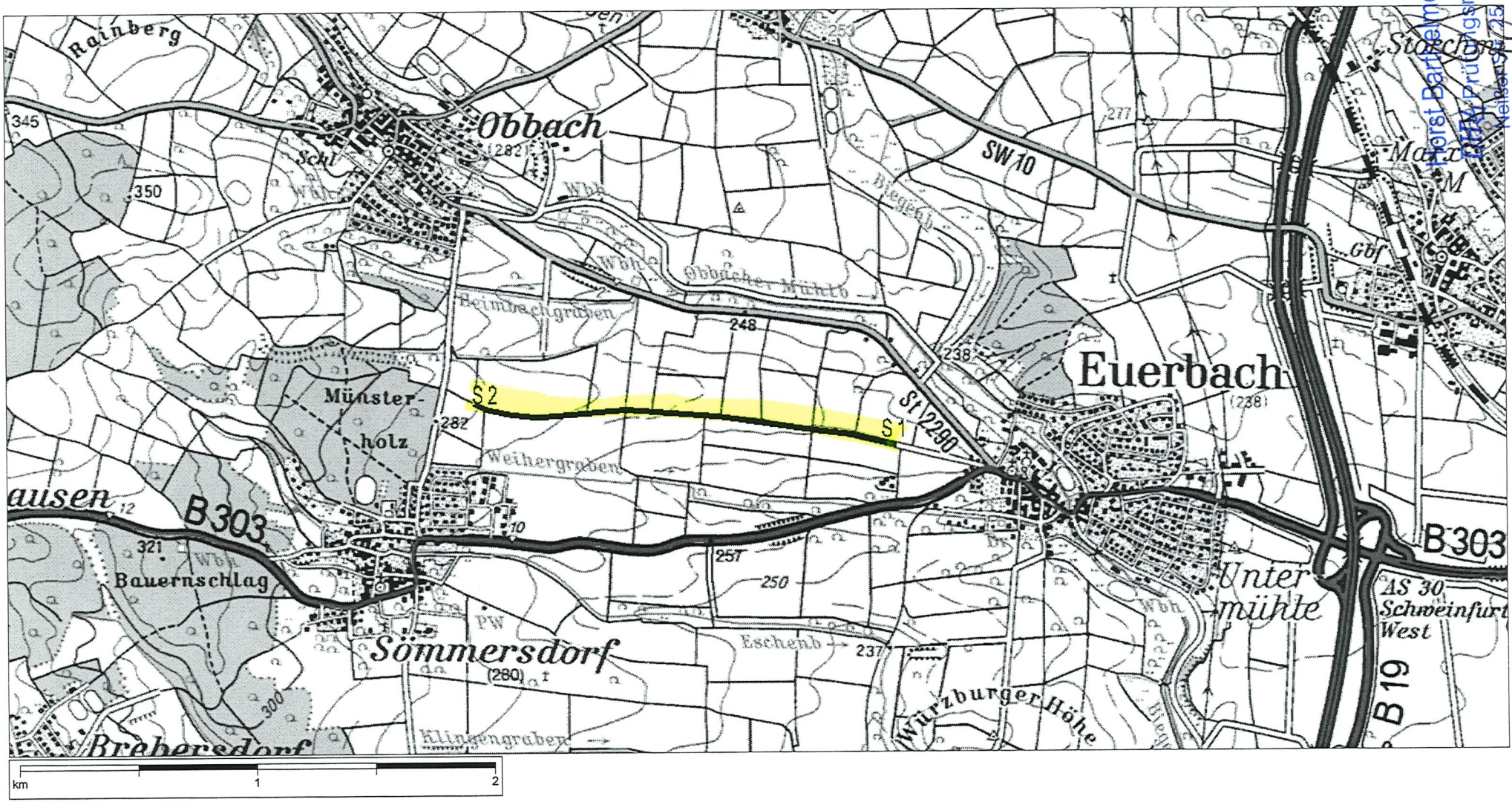

Horst Bartholmes
DIN Prüfingsrat
Neiser Str. 25
36100 Petersberg

Top. Karte 1:50000 Bayern, Maßstab 1:23621
© Landesamt für Vermessung und Geoinformation Bayern, Bundesamt für Kartog[illegible]nie und Geodäsie 2006

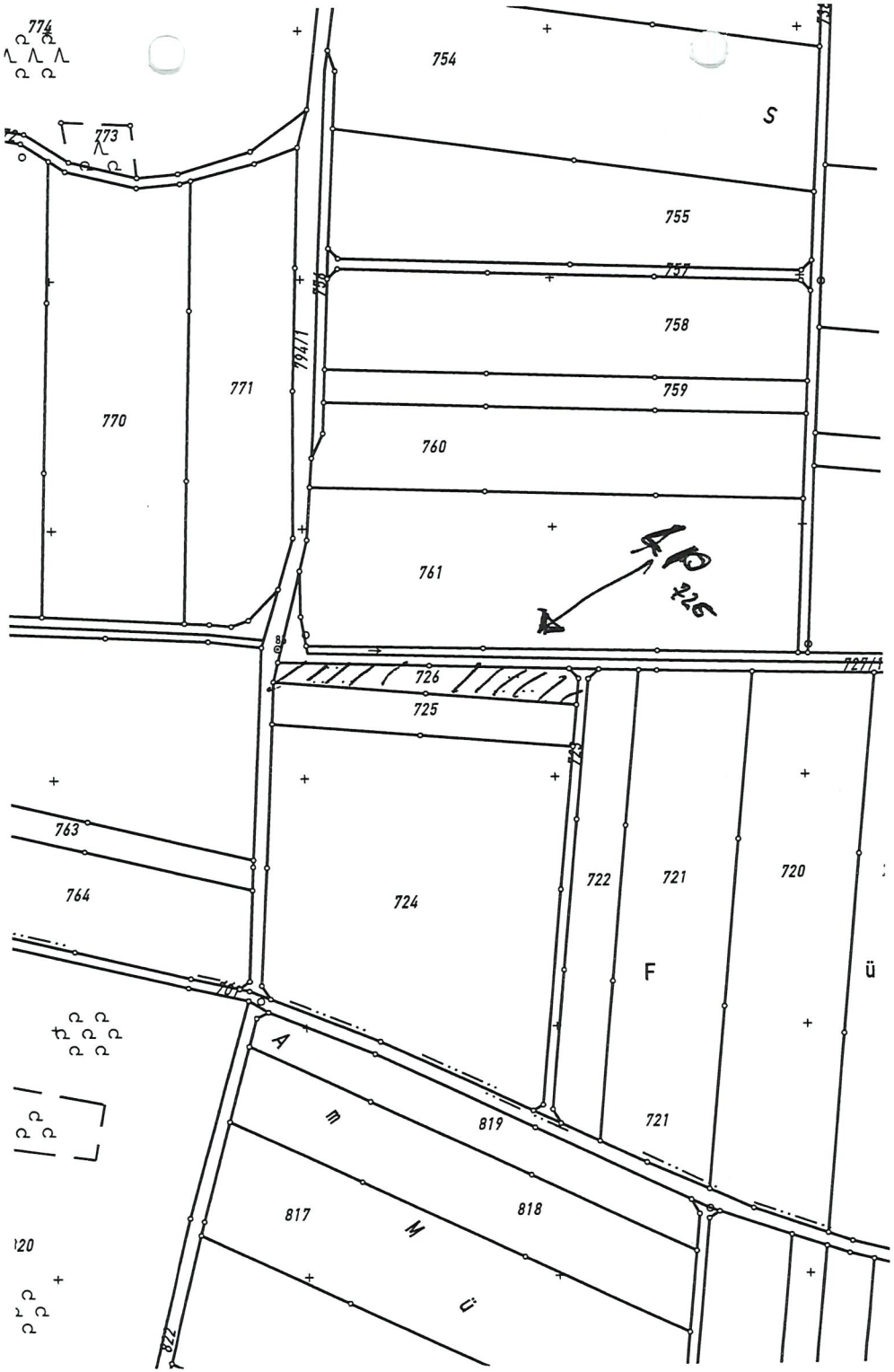

Horst Barthelmes
DHK Prüfungsrat
Neißer Str. 25
36100 Petersberg

Horst Barthelmes
DHV Prüfungsrat
Neißer Str. 25
36100 Petersberg

Horst Barthelmes
DHV Prüfungsrat
Neißer Str. 25
36100 Petersberg

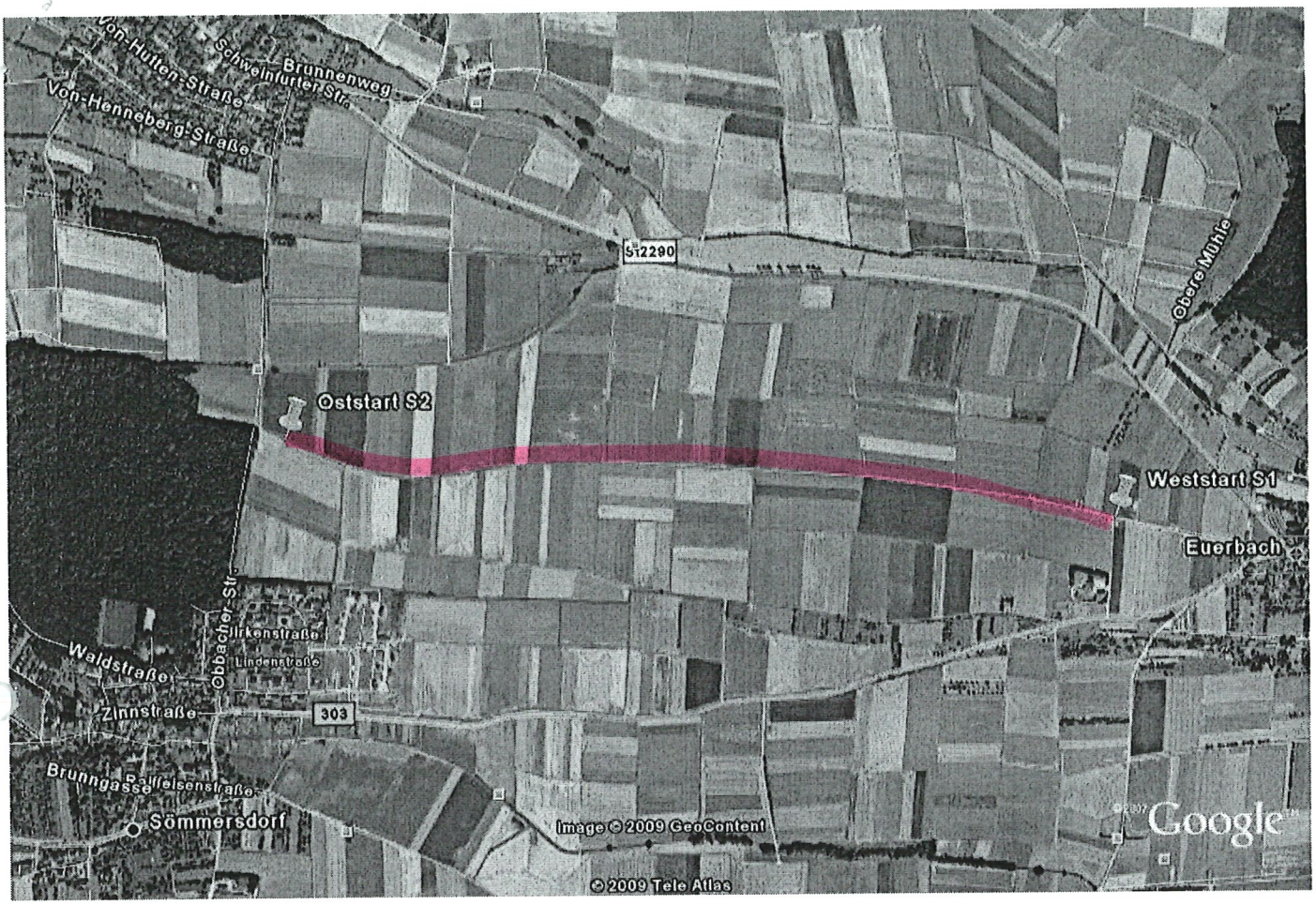

Horst Barthelmes
DHV Prüfungsrat
Neißer Str. 25
36100 Petersberg