Topographische Karte 1:25000

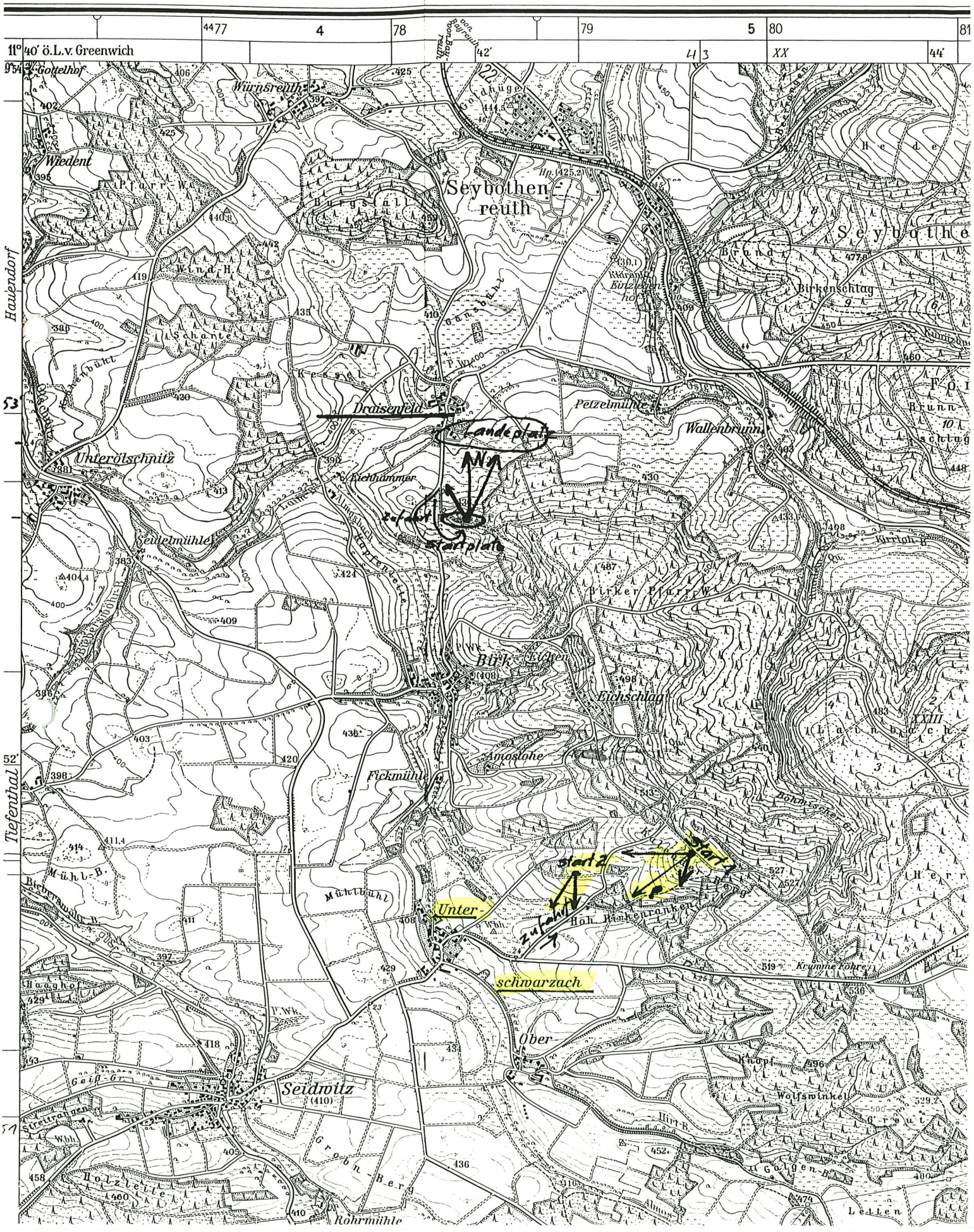

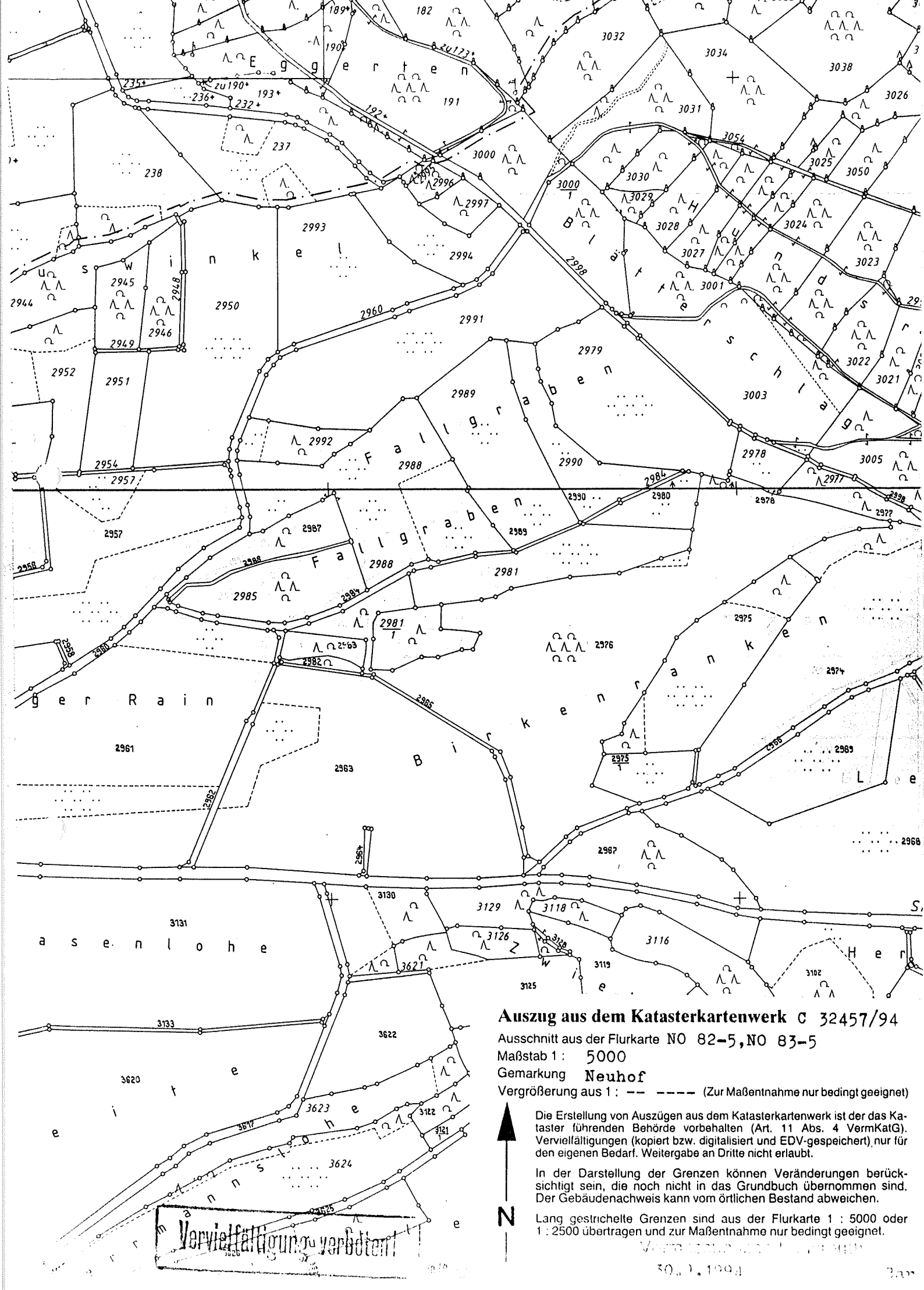

Auszug aus dem Katasterkartenwerk C 32457/94

Ausschnitt aus der Flurkarte NO 82-5, NO 83-5

Maßstab 1 : 5000

Gemarkung Neuhof

Vergrößerung aus 1 : -- ---- (Zur Maßentnahme nur bedingt geeignet)

N

Die Erstellung von Auszügen aus dem Katasterkartenwerk ist der das Kataster führenden Behörde vorbehalten (Art. 11 Abs. 4 VermKatG). Vervielfältigungen (kopiert bzw. digitalisiert und EDV-gespeichert) nur für den eigenen Bedarf. Weitergabe an Dritte nicht erlaubt.

In der Darstellung der Grenzen können Veränderungen berücksichtigt sein, die noch nicht in das Grundbuch übernommen sind. Der Gebäudenachweis kann vom örtlichen Bestand abweichen.

Lang gestrichelte Grenzen sind aus der Flurkarte 1 : 5000 oder 1 : 2500 übertragen und zur Maßentnahme nur bedingt geeignet.

30. 1. 1994

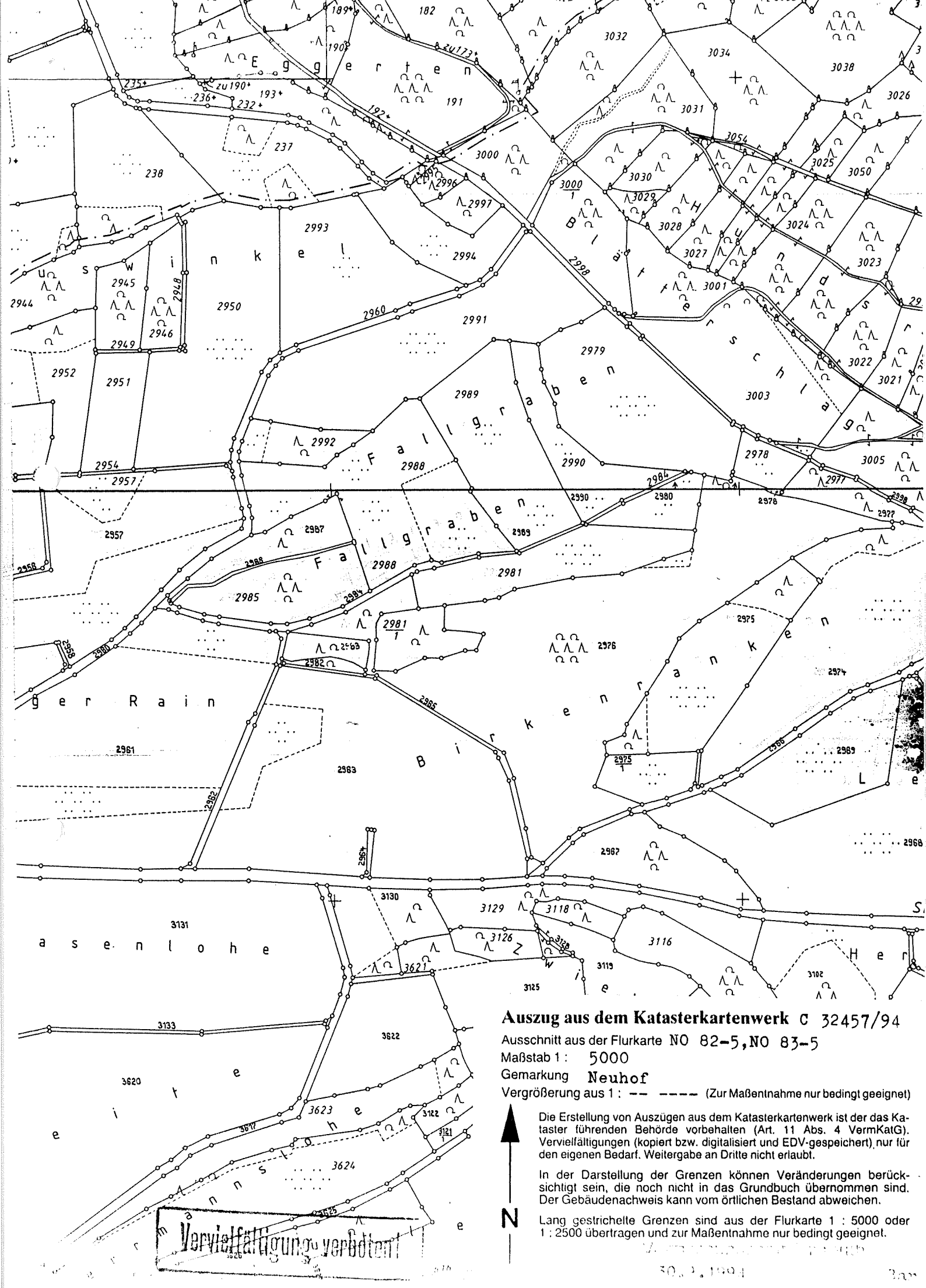

Auszug aus dem Katasterkartenwerk C 32457/94

Ausschnitt aus der Flurkarte NO 82-5, NO 83-5

Maßstab 1 : 5000

Gemarkung Neuhof

Vergrößerung aus 1 : -- ---- (Zur Maßentnahme nur bedingt geeignet)

N

Die Erstellung von Auszügen aus dem Katasterkartenwerk ist der das Kataster führenden Behörde vorbehalten (Art. 11 Abs. 4 VermKatG). Vervielfältigungen (kopiert bzw. digitalisiert und EDV-gespeichert) nur für den eigenen Bedarf. Weitergabe an Dritte nicht erlaubt.

In der Darstellung der Grenzen können Veränderungen berücksichtigt sein, die noch nicht in das Grundbuch übernommen sind. Der Gebäudenachweis kann vom örtlichen Bestand abweichen.

Lang gestrichelte Grenzen sind aus der Flurkarte 1 : 5000 oder 1 : 2500 übertragen und zur Maßentnahme nur bedingt geeignet.