

An alle HG-/GS-Piloten:

Aus gegebenem Anlass bitten wir dringend die Platzrunde des Segelflugplatzes Geitau zu beachten

1. Grundsätzlich **kein Durchflug durch die Segelflugplatzrunde**
2. Überflug der Platzrunde bei Querungen Heisenplatte <—> Seeberg nicht unter 400m GND / 1200m NN
3. Bei Absaufern am Nordhang der Heisenplatte die Landeplätze zwischen Alpenstrasse und Hangfuß westlich der Segelflugplatzrunde nutzen.
 - Keine Querung zum Geitauer Buckel unter 400m GND
 - **keine Aussenlandungen im Bereich des Hasenöhrlhofes** (Hochseilgarten)
4. Bei Absaufern auf der Ostseite der Heisenplatte oder im Bereich Aiplspitze:
 - Landemöglichkeiten im Bereich Gödenbauernalm möglichst weit westl. der Straße zur Mieseben (Heubergalm).
 - Alternativ bei ausreichend Höhe den Segelflugplatz südlich umfliegen Richtung Landeplätze bei Klarerhof
 - **Keinesfalls versuchen entgegen des Segelflugandanfluges in niedriger Höhe zur Alpenstrasse zu kommen**
5. Bei Absaufern an der Seebergwestseite Landewiesen im Bereich Klarer Bauer nutzen



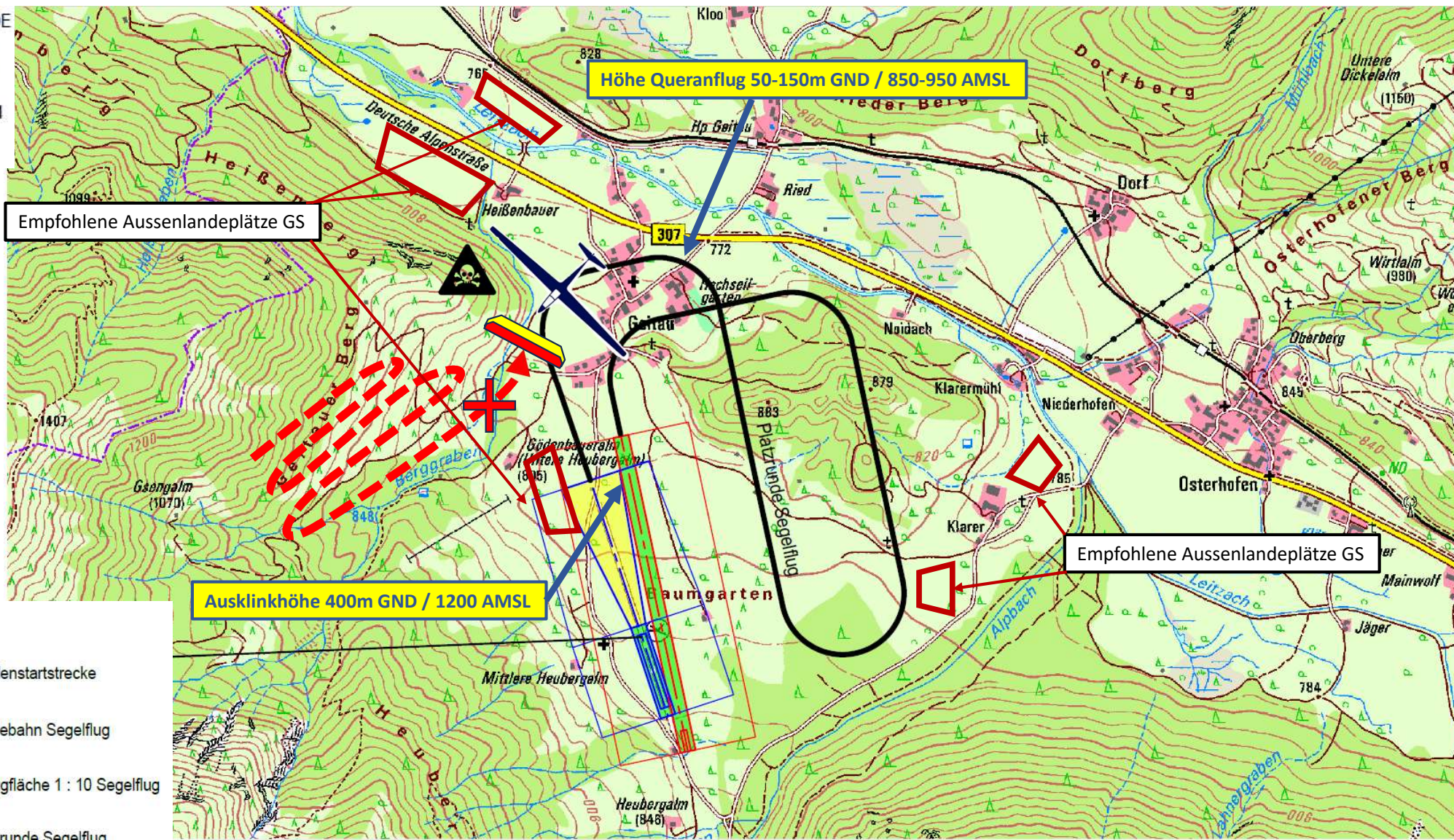
**Drachen- und Gleitschirmflieger Club
Bayrischzell e.V.**



Luftsportclub Schliersee e.V.

Vorstand :
Herr Sebastian Kienzle

SEGELFLUGGELÄNDE
 BEZUGSPUNKT
 ELEV 810,0 mNN
 2.657,48 ft
 Geogr.Koord. WGS84
 47°40' 46" N
 11°57' 44" E







Empfohlene Aussenlandeplätze GS

Höhe Queranflug 50-150m GND / 850-950 AMSL

Auslinkhöhe 400m GND / 1200 AMSL

Empfohlene Aussenlandeplätze GS

- Legende :
-  Windenstartstrecke
 -  Landebahn Segelflug
 -  Anflugfläche 1 : 10 Segelflug
 -  Platzrunde Segelflug